




MIEJSCOWY PLAN ZAGOSPODAROWANIA PRZESTRZENNEGO GMINY GRONOWO ELBLĄSKIE W MIEJSCOWOŚCI KOPANKA PIERWSZA




# RYSUNEK PLANU

Załącznik nr 1  
do projektu uchwały  
skala 1:1000

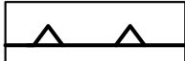

## OZNACZENIA:

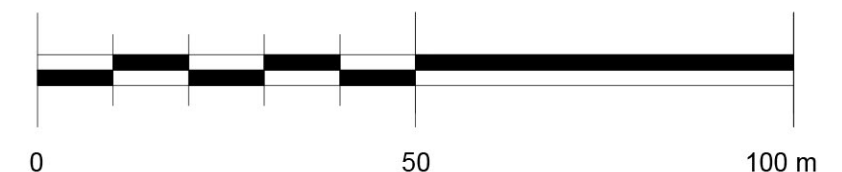
-  GRANICA OBSZARU OBJĘTEGO OPRACOWANIEM
-  LINIE ROZGRANICZAJĄCE TERENY O RÓŻNYM PRZEZNACZENIU LUB RÓŻNYCH ZASADACH ZAGOSPODAROWANIA
-  OBIEKT CENNY KULTUROWO, CHRONIONY ZAPISAMI PLANU

## OZNACZENIA IDENTYFIKACYJNE PRZEZNACZENIA TERENÓW W LINIACH ROZGRANICZAJĄCYCH:

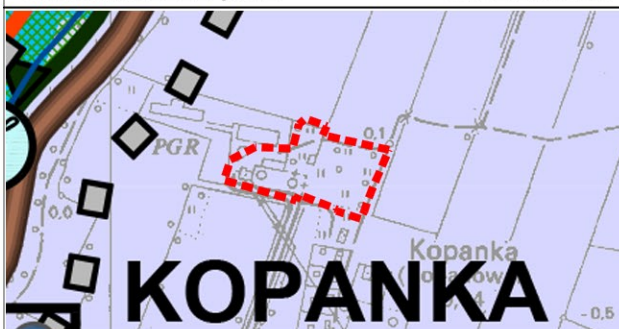
- 1.MN** — NUMER TERENU  
— SYMBOL PRZEZNACZENIA TERENU
-  **MN** — TEREN ZABUDOWY MIESZKANIOWEJ JEDNORODZINNEJ
-  **MN/U** — TEREN ZABUDOWY MIESZKANIOWEJ JEDNORODZINNEJ Z DOPUSZCZENIEM USŁUG TURYSTYKI LUB GASTRONOMII
-  **KDW** — TEREN DRÓG WEWNĘTRZNYCH





## ZASADY ZAGOSPODAROWANIA TERENÓW I ZAGOSPODAROWANIA ZABUDOWY:

-  NIEPRZEKRACZALNA LINIA ZABUDOWY
-  WYMIARY W METRACH



### WYRYS ZE STUDIUM UWARUNKOWAŃ I KIERUNKÓW ZAGOSPODAROWANIA PRZESTRZENNEGO GMINY GRONOWO ELBLĄSKIE SKALA 1:10000



-  granice obszaru objętego planem
-  XIV-XVII — rozwój osadniczy w kierunku turystyki w opraciu o walory środowiska rzeki Nogat  
XIV - Michałowo-Kopanka I
-  wały przeciwpowodziowe
-  trasy turystyczne (rowerowe, piesze, żeglugowe)

Wykonawca: <b>Biuro Urbanistyczne arch. Maria Czerniak</b>	MIEJSCOWY PLAN ZAGOSPODAROWANIA PRZESTRZENNEGO GMINY GRONOWO ELBLĄSKIE W MIEJSCOWOŚCI KOPANKA PIERWSZA	
Przedmiot rysunku: <b>RYSUNEK PLANU</b>	Skala: <b>1:1000</b>	
Zespół projektowy	Imię i nazwisko:	Uprawnienia:
	mgr inż. arch. Maria Czerniak mgr inż. arch. Łukasz Górczyński	urbanistyczne nr ew. 1289/92
Data:		czerwiec 2022 r.